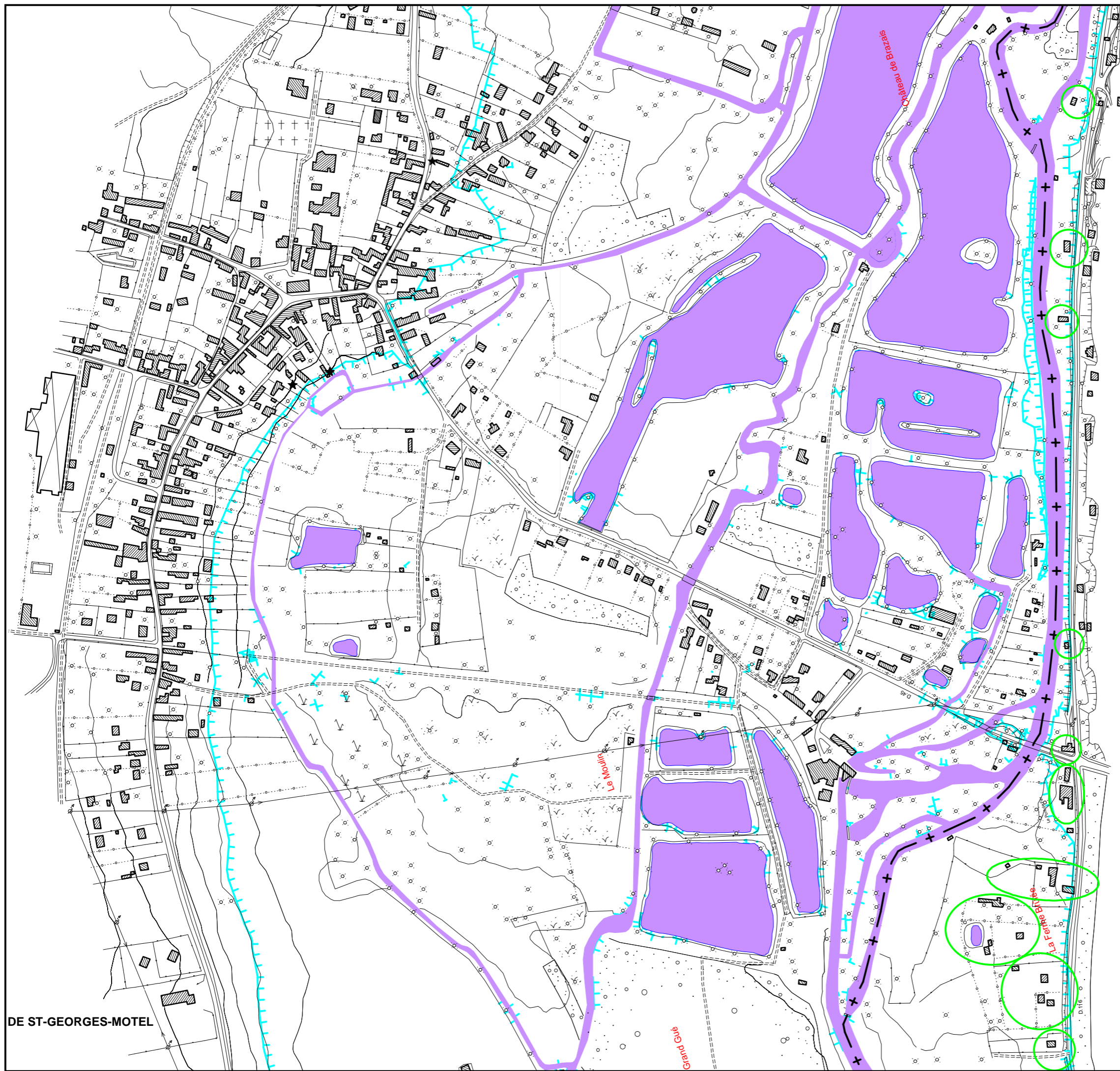


CARTE DE LOCALISATION DES ENJEUX














Echelle : 1/5 000

Planche 3/17

COMMUNE DE SOREL-MOUSSEL



LEGENDE

-  Emprise de la zone inondable
-  Plan d'eau
- Zone d'enjeux**
 -  Construction isolée
 -  Zone d'équipements sportifs ou de loisirs
 -  Zone urbanisée
 -  Zone d'activité
- Enjeux ponctuels**
 -  Equipement sportif ou de loisir
 -  Etablissement scolaire
 -  Bâtiment administratif ou lieu de culte
 -  Ouvrage EDF/TELECOM/GAZ
 -  Ouvrage d'assainissement
 -  Ouvrage en rivière
 -  ERP (autre)

DE ST-GEORGES-MOTEL



Direction Départementale
des Territoires d'Eure et Loir

Mars 2014